



chaps

PUBLIC PASSENGER TRANSPORT SOFTWARE

Plánování multimodálního dopravního spojení v Evropě

Srovnání vyhledávačů v EU (1st Smart Mobility Challenge)

Praha, 15.11.2012





- Belgie
- Dánsko
- Estonsko
- Finsko
- Francie
- Holandsko
- Lucembursko
- Německo
- Norsko
- Polsko
- Portugalsko
- Rakousko
- Řecko
- Španělsko
- Švédsko
- Švýcarsko
- UK
- Dánsko
- Francie
- Itálie
- Německo
- Polsko
- Rakousko
- Řecko
- Švýcarsko
- UK




Belgie

- Zadavatelem Ministerstvo dopravy Valonska
- Bez mapy
- Vývěskové JŘ
- Formulář podnětů
- Kompletní ceníky dopravců
- Chybí našeptávač
- Nutnost zadávání PSČ

[Home](#) [Search](#) [Sitemap](#) [Fr](#) [De](#) [NL](#) [En](#)





Le **TEC**, ça nous rapproche ! 
 Wallonie

[Getting Around](#) [Itineraries](#) [Timetables](#) [TECxto](#) [Tickets and rates](#) [Group TEC](#) [First visit](#) [Contacts](#)

Itinerary Search


Search for itineraries

This search will enable you to calculate an itinerary everywhere in Belgium, from your point of departure to your point of arrival, using the TEC, STIB, De Lijn and SNCB networks. Your point of departure or arrival may be a street, a public place, a bus, tram, metro stop, or a train station. To consult the list of streets, public places or stops of a locality, click on «  ». Need help? Click « ? ».

1
 Your
departure

Street no., Public Place, Stop

 ?

Municipality, Postal Code 

 ?


! **Attention** X

Infotec has found too many possibilities for your point of departure. Please specify your request in the left part of this screen then run a new search.

2
 Your
arrival

Street no., Public Place, Stop

 ?

Municipality, Postal Code 

 ?

! **Attention** X

Infotec has found too many possibilities for your point of arrival. Please specify your request in the left part of this screen then run a new search.

3
 Your
date

Date desired for the trip
(between today and 28/02/2013)

Wednesday, November 14, 2012 [Edit](#)

Time desired for the trip

Departure from 11:34 AM [Edit](#)

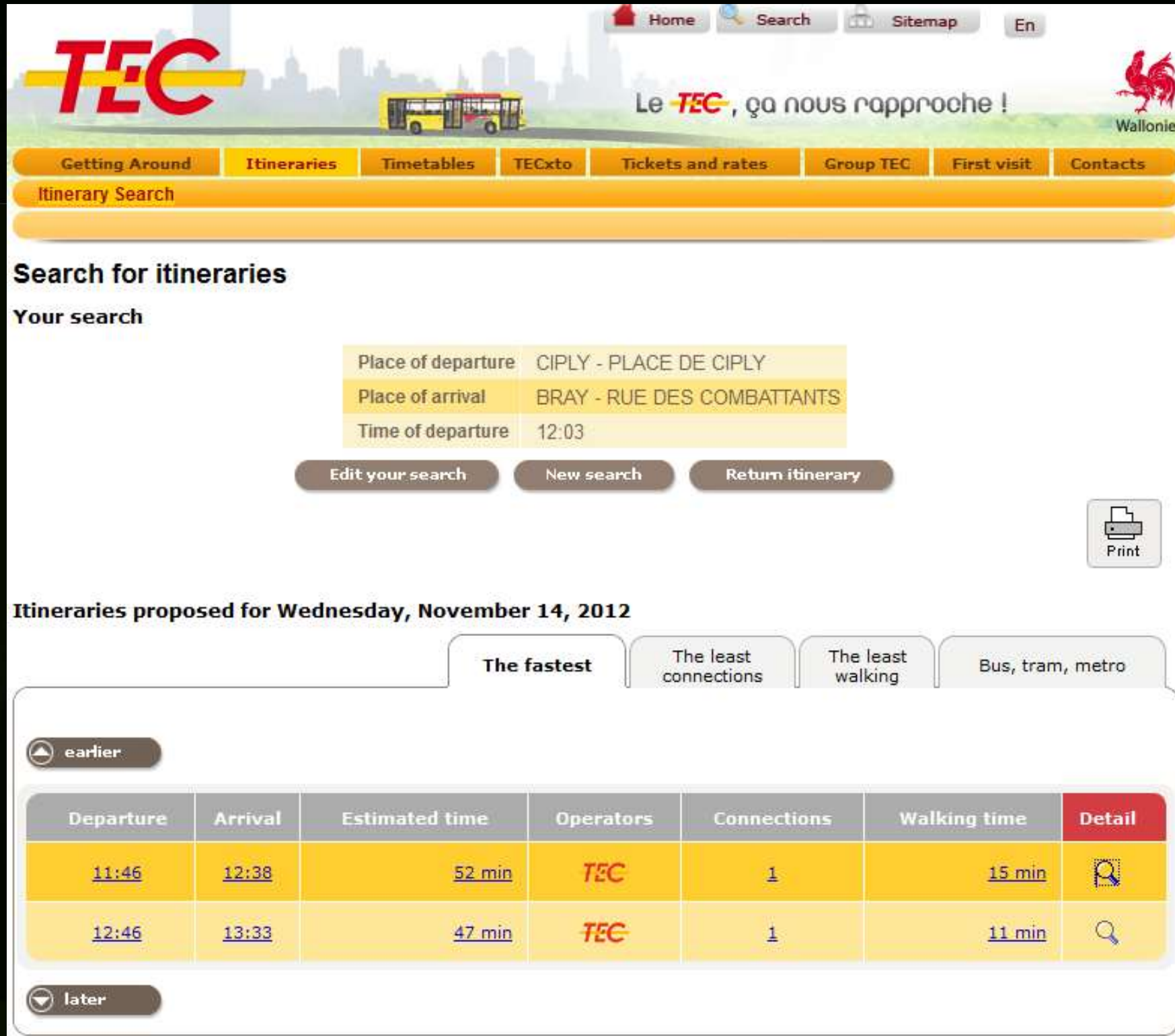
✓ **Validated**

Your date is valid.

Search >

Belgie

- Nabízí jediné spojení
- Delší čas zpracování požadavku
- Alternativní optimalizace na čas jízdy či na délku pěšího přesunu
- Nepočítá cenu
- Důležité informace v detailu spojení



Home Search Sitemap En

TEC Le **TEC**, ça nous rapproche ! Wallonie

Getting Around Itineraries Timetables TECxto Tickets and rates Group TEC First visit Contacts

Itinerary Search

Search for itineraries

Your search

Place of departure	CIPLY - PLACE DE CIPLY
Place of arrival	BRAY - RUE DES COMBATTANTS
Time of departure	12:03



Edit your search New search Return itinerary

Print

Itineraries proposed for Wednesday, November 14, 2012

The fastest The least connections The least walking Bus, tram, metro

earlier

Departure	Arrival	Estimated time	Operators	Connections	Walking time	Detail
11:46	12:38	52 min	TEC	1	15 min	
12:46	13:33	47 min	TEC	1	11 min	

later

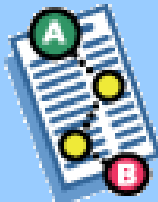
UK

- Financuje britské Ministerstvo dopravy, skotská a velšská vláda
- Provozuje firma Atos Origin
- Spolupracuje se všemi veřejnými i soukromými dopravci v UK

Homepage Plan a journey Find a place Live travel Tips and tools Login

Route Planners

Plan a door-to-door journey

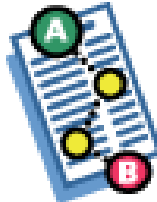
From 

To


Leave 14 Nov 2012 13 15

Show Public transport Car route


[More options](#) [Go](#)




Door-to-door journey planner




Find a train




Find a flight




Find a car route




Find a coach




Find cheaper rail fares




Compare city-to-city journeys




Plan a day trip




Plan to park and ride



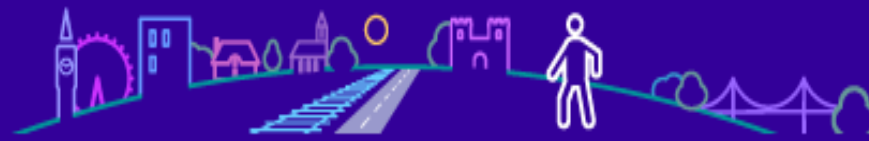
Find a bus



Drive to a car park



Find a cycle route

[Homepage](#)[Plan a journey](#)[Find a place](#)[Live travel](#)[Tips and tools](#)[Login / Register](#)

Thank you for waiting while Transport Direct searches for your journey options.



We are always seeking to improve our service. If you cannot find what you want, please tell us by clicking **Contact us**

Tip of the Day

Choose to use only certain types of transport in the Door-to-door journey planner. Click '**Advanced options**' on the input page.

If the results do not appear within 30 seconds, please [click this link](#).



UK

- Možnost porovnání cesty mezi městy pro jednotlivé druhy dopravy - čas, CO2, palivo
- Nalezení parkoviště - cesta k němu
- Do cesty autem započítána dopravní situace, provoz v denní době, uzavírky
- Volba vyhnutí se mýtnému, dálnicím, trajektu aj.
- Možnost spojení podle ceny
- Kolo - profil trati
- Nepřehledný layout
- Horší mapové funkce

Details

Details Summary Maps Tickets/Costs Modify journey Check CO2

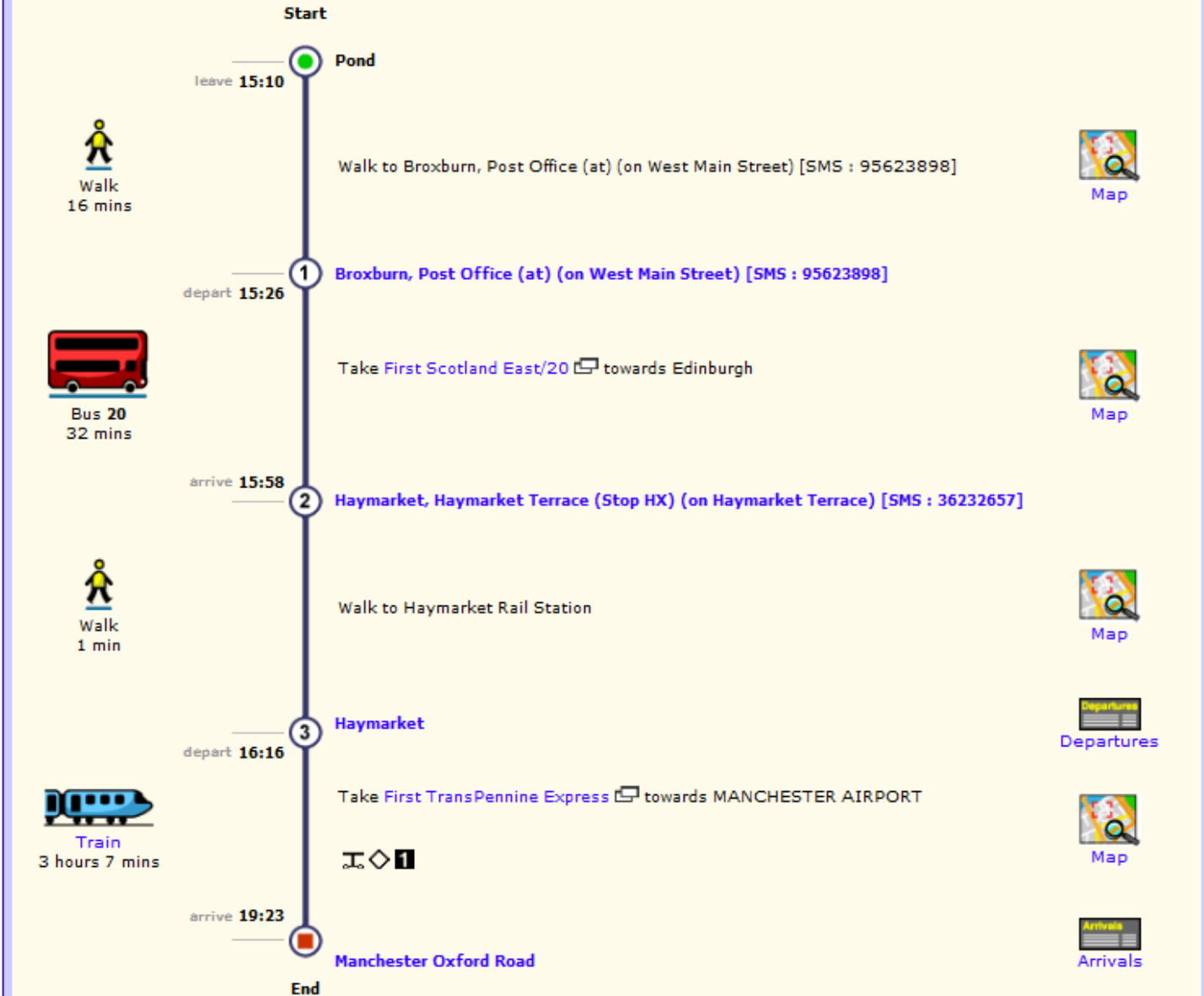
Outward journeys for Wed 14 Nov 12 leaving after 14:05

Option	Transport	Changes	Leave	Arrive	Duration	Select
1	Bus, Train, Walk	1	15:10	19:23	4 hours 13 mins	<input checked="" type="radio"/>
2	Bus, Train, Walk	3	15:57	20:23	4 hours 26 mins	<input type="radio"/>
3	Bus, Coach, Walk	2	14:43	21:11	6 hours 28 mins	<input type="radio"/>
4	Bus, Train, Walk	1	17:05	21:23	4 hours 18 mins	<input type="radio"/>
5	Car	0	14:05	18:04	3 hours 59 mins / 233.2miles	<input type="radio"/>

Details: Outward journey 1

Show map

Show in table

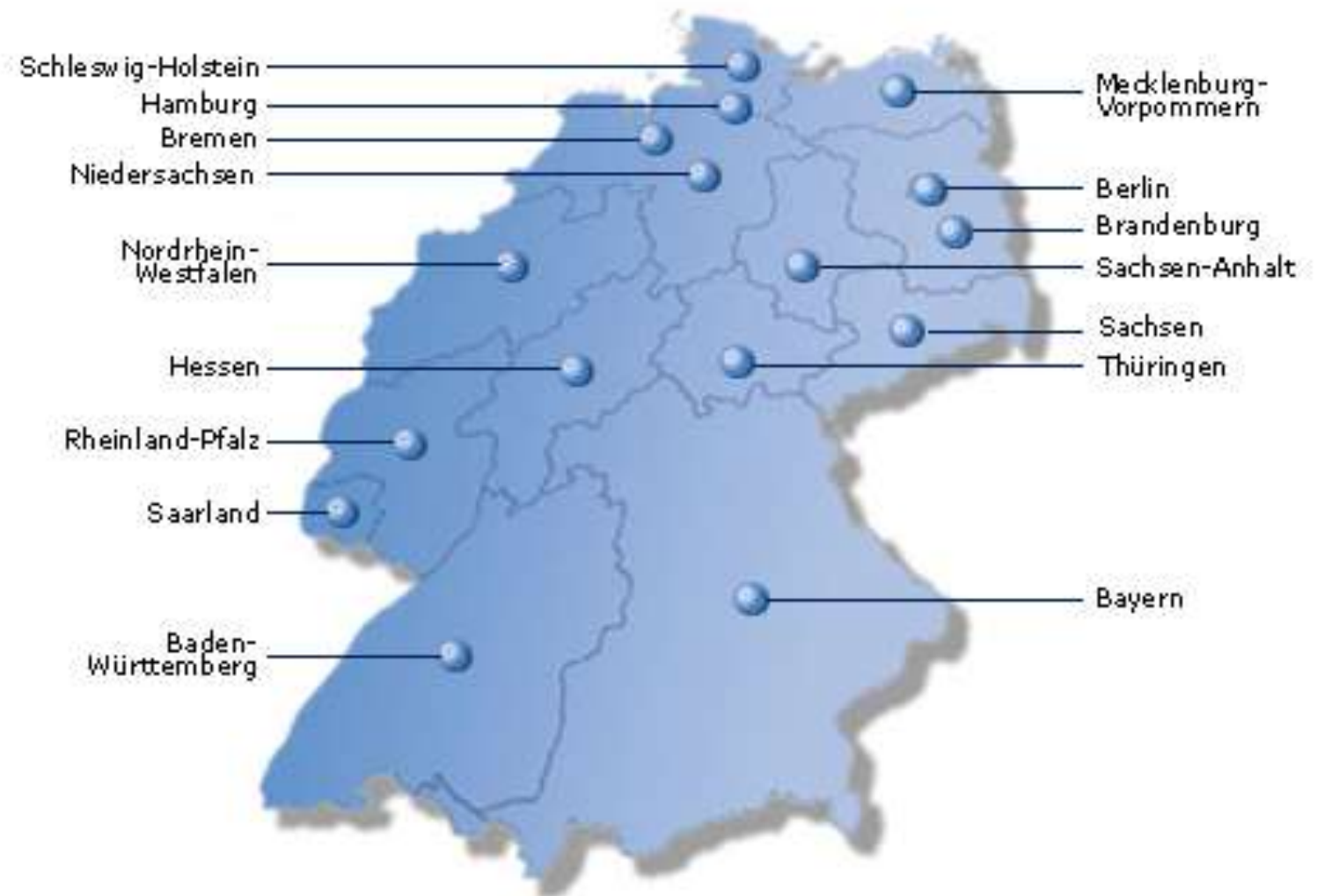


Německo

- Zadavatelem Spolkové ministerstvo dopravy
- Národní síť Delfi
- Bez integrace dílčích vyhledávačů

FAHRPLANAUSKUNFT

Mit Klick auf das betreffende Bundesland gelangen Sie zur Fahrplanauskunft.



Ihre Angaben

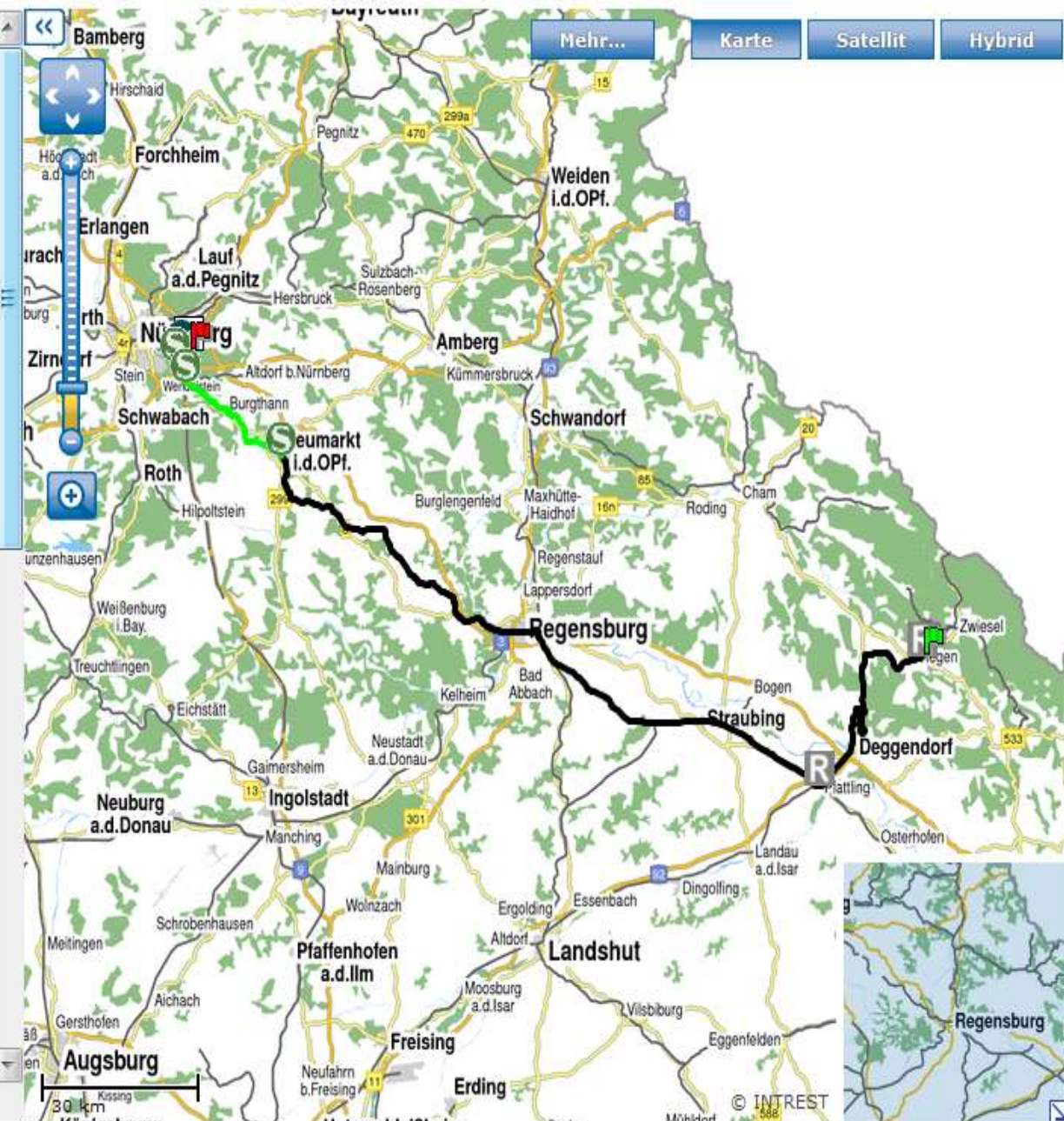
Von: Regen
 Nach: Nürnberg Punkt aus Karte
 Hinfahrt: 14.11.2012 ab 13:24

Auswahl Druckansicht

Angaben ändern neue Anfrage Rückfahrt Weiterfahrt

FAHRT	AM	AB	AN	DAUER	UMSTEIGEN
1.	14.11.	13:08 +0	16:29 k.A.	03:21	3 x
2.	14.11.	13:08 +0	17:23 k.A.	04:15	4 x
3.	14.11.	14:08 +0	18:23 k.A.	04:15	4 x

14:08 +0	ab	Regen	RB 59835... > Richtung: Plattling	Gleis/Steig 1
14:54 +0	an	Plattling		Gleis/Steig 5
15:11 k.A.	ab	Plattling	ag 84420... > Richtung: Neumarkt (Oberpf)	Gleis/Steig 8
16:52 k.A.	an	Neumarkt (Oberpf)		Gleis/Steig 4
17:09 k.A.	ab	Neumarkt (Oberpf)		Gleis/Steig



Německo

- Projekt EU-Spirit
- Integrace regionálních či národních vyhledávačů
- „Bílá místa“

Routes - Overview

Match input

Region Berlin-Brandenburg Germany Europe

from

Region

to

Region

Time Departure Arrival

Date

NEW ENQUIRY **ADVANCED MODE** **SEARCH ROUTES**

VBB-Fahrinfo - An overview of some Services



Timetables to print lets you create your preferred routes as PDFs.



Our **Fare-Advisor** helps you to find your proper ticket to travel through Berlin and Brandenburg.




With the mobile phone App **Fahrinfo Mobil** you have any connection in your pocket.



Do you reach the next bus? Find out at the **Departure boards**.

Results

Station / Stop	Time / Status	Duration	with
Bus & rail - Wednesday, 14.11.12			
Stocka Måsen (Nordanstig kn)	08:03 from	35:46	
WROCLAWSKA 01	19:49 at		



23:36

Detail spojení

DNES CELKEM 19 MIN 5 KM

Tram 17

Výtoň 8:29

Albertov 8:30

Botanická zahrada 8:32

Karlovo náměstí 8:33

Karlovo náměstí 8:34

Lazarská 8:36

Vodičkova 8:37

Václavské náměstí 8:38

⇒ Sídliště Ďáblice

9 min 2,2 km

přechod 3 min

Metro A

Můstek - A 8:42

Staroměstská 8:43

Malostranská 8:45

Hradčanská 8:47

Map IDOS - MHD Olomouc - Mozilla Firefox

http://mapy.jizdnirady.idnes.cz/olomouc/

MHD Olomouc

jizdnirady.iDNES.cz

SPOJENÍ LINKY Vybrat žž

Z: Hlavní nádraží

Do: Globus

Kdy: 25.4.2012 St 18:06

HLEDAT

přijezd

Rozšířené zadání

Další akce Předchozí

18:27 - 18:50 (23 min, asi 1 min pěšky)

14 27

14 ✕ směr Náměstí Hrdinů (9 min)

Hlavní nádraží D 18:27 ▶

Náměstí Hrdinů E 18:36

Přesun asi 1 min

27 ✕ směr Globus (10 min)

IDOS - JMK Public Transport - Stop leaflets - Mozilla Firefox

http://jizdnirady.idnes.cz/stopleaflets/

jizdnirady.iDNES.cz

CONNECTION DEPARTURES STOP LEAFLETS LINES INFO

Line 5, **Dětská nemocnice** > **ÚSTŘEDNÍ HRBITOV** - smyčka 25.4.2012 Wed

Displayed results: **TRAM** **PUL** **Send by e-mail** **Settings**

Min	Stop	Zmín	Hrs	25.4.2012 Wednesday
100	Ústřední nádraží	100	4	
100	Výtoň	100	5	00 11 21 31 41 51
100	Za Želazce	100	6	01 14 24 34 44 54
100	Jezovická	100	7	04 14 24 34 44 54
100	Dětská nemocnice	100	8	04 15 25 35 45 55
100	Ústřední nádraží	100	9	04 09 14 19 24 29 34 39 44 49 54 59
100	Ústřední nádraží	100	10	04 09 14 19 24 29 34 39 44 49 54 59
100	Čapčův nádraží	100	11	04 09 14 19 24 29 34 39 44 49 54 59
100	Štepaňská	100	12	04 09 14 19 24 29 34 39 44 49 54 59
100	Václavské náměstí	100	13	04 09 14 19 24 29 34 39 44 49 54 59
100	Ústřední nádraží	100	14	04 10 15 20 25 30 35 40 45 50
100	Čapčův nádraží	100	15	04 10 15 20 25 30 35 40 45 50
100	Václavské náměstí	100	16	04 14 24 34 44 54
100	Ústřední nádraží	100	17	04 15 20 25 30 35 40 45 50
100	Ústřední nádraží	100	18	04 14 24 34 44 54
100	Ústřední nádraží	100	19	04 14 24 34 44 54
101	Ústřední nádraží	101	19	01 11 21 31 41 51
101	Ústřední nádraží	101	20	01 11 21 31 41 51
101	Ústřední nádraží	101	21	01 11 21 31 41 51
101	Ústřední nádraží	101	22	01 11 21 31 41 51
101	Ústřední nádraží	101	23	01 11 21 31 41 51
101	Ústřední nádraží	101	24	01 11 21 31 41 51
101	Ústřední nádraží	101	25	01 11 21 31 41 51
101	Ústřední nádraží	101	26	01 11 21 31 41 51
101	Ústřední nádraží	101	27	01 11 21 31 41 51
101	Ústřední nádraží	101	28	01 11 21 31 41 51
101	Ústřední nádraží	101	29	01 11 21 31 41 51
101	Ústřední nádraží	101	30	01 11 21 31 41 51
101	Ústřední nádraží	101	31	01 11 21 31 41 51
101	Ústřední nádraží	101	32	01 11 21 31 41 51
101	Ústřední nádraží	101	33	01 11 21 31 41 51
101	Ústřední nádraží	101	34	01 11 21 31 41 51
101	Ústřední nádraží	101	35	01 11 21 31 41 51
101	Ústřední nádraží	101	36	01 11 21 31 41 51
101	Ústřední nádraží	101	37	01 11 21 31 41 51
101	Ústřední nádraží	101	38	01 11 21 31 41 51
101	Ústřední nádraží	101	39	01 11 21 31 41 51
101	Ústřední nádraží	101	40	01 11 21 31 41 51
101	Ústřední nádraží	101	41	01 11 21 31 41 51
101	Ústřední nádraží	101	42	01 11 21 31 41 51
101	Ústřední nádraží	101	43	01 11 21 31 41 51
101	Ústřední nádraží	101	44	01 11 21 31 41 51
101	Ústřední nádraží	101	45	01 11 21 31 41 51
101	Ústřední nádraží	101	46	01 11 21 31 41 51
101	Ústřední nádraží	101	47	01 11 21 31 41 51
101	Ústřední nádraží	101	48	01 11 21 31 41 51
101	Ústřední nádraží	101	49	01 11 21 31 41 51
101	Ústřední nádraží	101	50	01 11 21 31 41 51

Operator 15:12

Spojení

Odkud Chudim

Kam Praha

15. 11. 2011 15:12

Hledat předchozí

Za 1 h 0 min 1 h 36 min, 115 km

Chudim	16:12
04 25 Pardubice-Rosice n.L.	16:24
Pardubice-Rosice n.L.	16:28
04 6249 Pardubice hl.n.	16:32
Pardubice hl.n.	16:34
00 110 Praha hl.n.	17:48

zpoždění: 2 min.

Za 1 h 0 min 2 h 1 min, 115 km

Chudim	16:12
04 25 Pardubice hl.n.	16:36
Pardubice hl.n.	17:00

Aplicace CHAPS spol. s r.o. © autorech.

- Rozhraní – jednoduché, přehledné, funkční s rychlou odezvou
- Všechny druhy dopravy – vlaky, autobusy, letadla, lodě, MHD
- Rozšířené vyhledávání – volba dopravních prostředků, uživatelské preference, výběr dopravce
- Odjezdy ze zastávky, Zastávkové vývěsky – v pdf
- Moje spojení, historie vyhledávání
- Mapové podklady a zobrazení skutečné trasy – vlaky, IDSJMK, PID, KODIS, Olomouc, Zlín, Ústí nad Labem
- Řazení vlaků, zpoždění, tarifní informace

Počty uživatelů (data měření internetové návštěvnosti Gemius 09/2012):

Měsíční souhrn – 1.799.684

Pro srovnání: nova.cz – 1.685.115, blesk.cz – 1.380.300

Všechny výsledky: [Vytisknout](#) [PDF](#) [Poslat e-mailem](#) [Přidat do Mých spojení](#) [Nastavení](#) [Map IDQS beta tip](#)

8:08	Datum	Odkud/Přestup/Kam	Přij.	Odj.	Pozn.	Spoje
<input type="checkbox"/>	2.7.	Plzeň hl.n.	7:55	8:08	●	   R.753  R D 
		Praha hl.n. ▼	9:51	10:17	⊙	 KUPI  SC 2020  X R D 
		Ostrava hl.n.	13:47	13:49		

Celkový čas 5 hod 39 min, vzdálenost 469 km, cena 600 Kč / IN50 300 Kč / IN25 450 Kč

 [České dráhy, a.s.](#); nábřeží L.Svobody 1222/12, 110 15 Praha 1; +420 840 112 113

[LEQ Express a.s.](#); Kutvirtova 339/5, 150 00 Praha 5; +420 222 269 912 (SC 2020)

 Na trase spojení je tato výluka: [Zdice - Rokycany](#)

[Detail spojení](#) | [Vytisknout](#) | [Poslat e-mailem](#) | [Odstranit spojení](#) | [Přidat do Mých spojení](#) | [Mapa](#)

ikonka
„KUP!“
jízdenku



www.idos.cz

zadání vyhledání spojení,
zájem koupit jízdenku



zákazník

vyhledání spojení



 chaps

předání požadavku



www.e-jizdenka.cz

fyzické zakoupení jízdenky / eshop





And the winner is....

The SNCF logo consists of the letters 'SNCF' in white on a red, curved rectangular background.

Idea: FR

Penelope zlyck
Idea: DE

The IDOS logo features the word 'IDOS' in a bold, blue, sans-serif font, with 'Jízdní řády' in a smaller font below it.

Planner: CZ

The Trenitalia logo features a stylized 'f' in green and red, followed by the word 'TRENITALIA' in a bold, black, sans-serif font, and 'GRUPPO FERROVIE DELLO STATO ITALIANE' in a smaller font below it.

Planner: IT



David Švingr

CHAPS spol. s r.o.

Bráfova 21, Brno